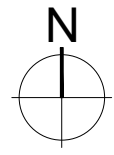


# 擬定高速公路嘉義交流道附近特定區計畫 (貨物轉運中心區)細部計畫(嘉義市部分)圖

(地籍套繪圖)



比例尺：三千分之一

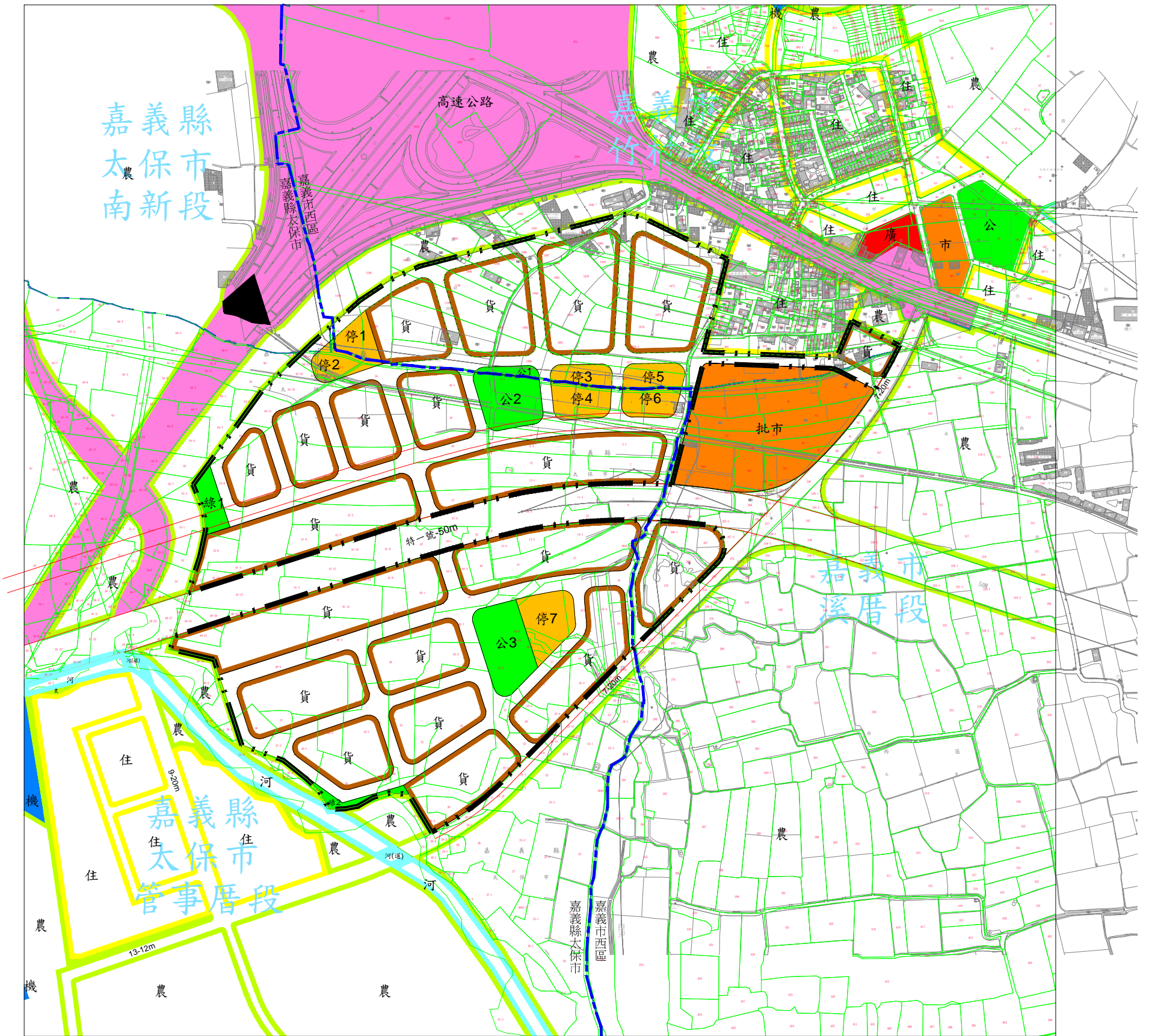
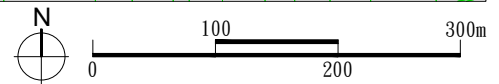


圖 例



- |           |        |        |
|-----------|--------|--------|
| 住宅區       | 機關用地   | 綠地     |
| 農業區       | 批發市場用地 | 高速公路用地 |
| 河川區       | 市場用地   | 道路用地   |
| 河川區兼供道路使用 | 廣場用地   | 人行步道   |
| 貨物轉運中心區   | 公園用地   | 縣市界    |
|           |        | 計畫範圍線  |

註：本細部計畫區內細部計畫道路截角部分均採半徑15公尺之大截角。