
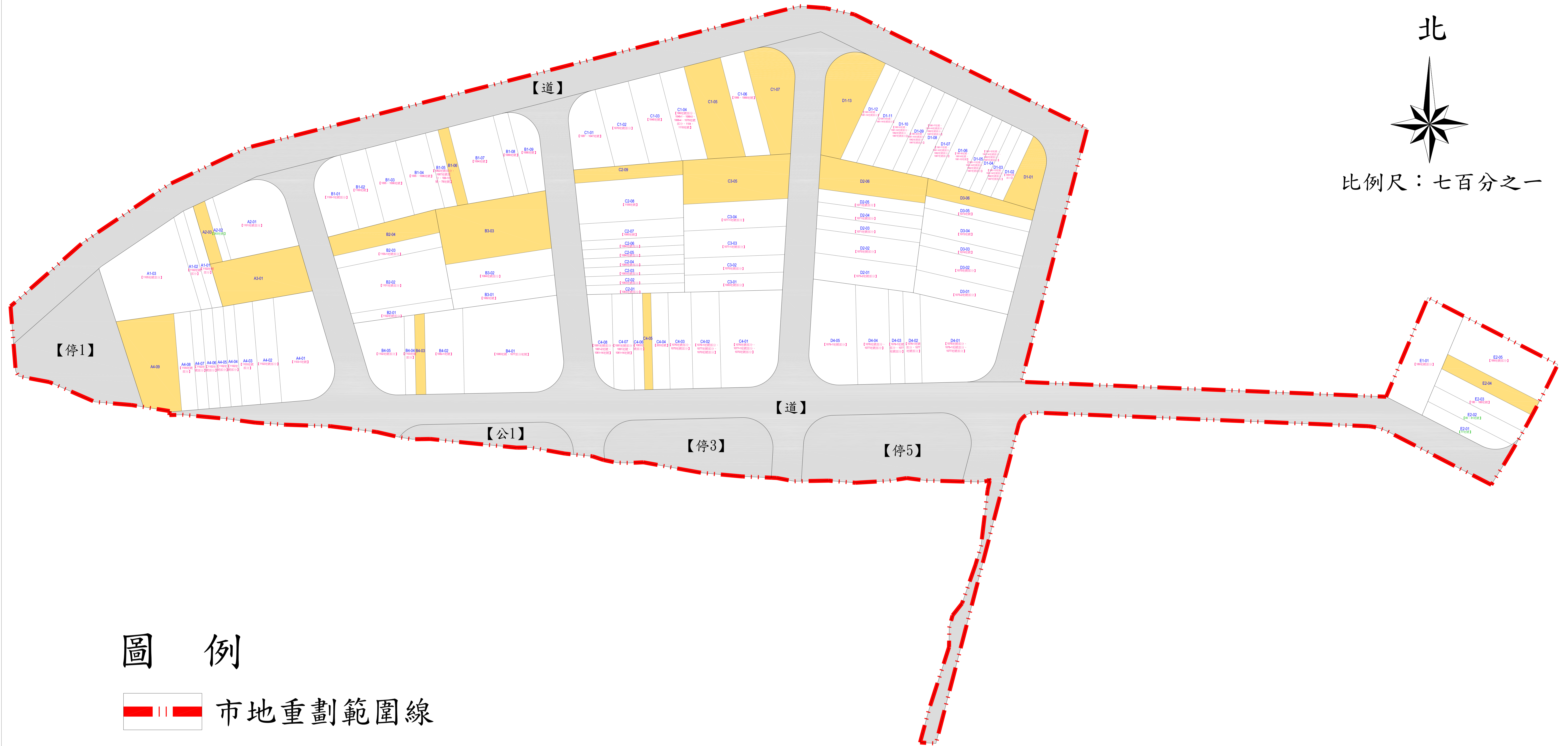


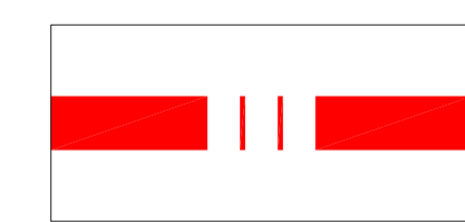
北



比例尺：七百分之一



### 圖例



市地重劃範圍線

A1-01

重劃後竹村段貨轉小段暫編地號

【1102地號】


重劃前竹村段地號

【77地號】

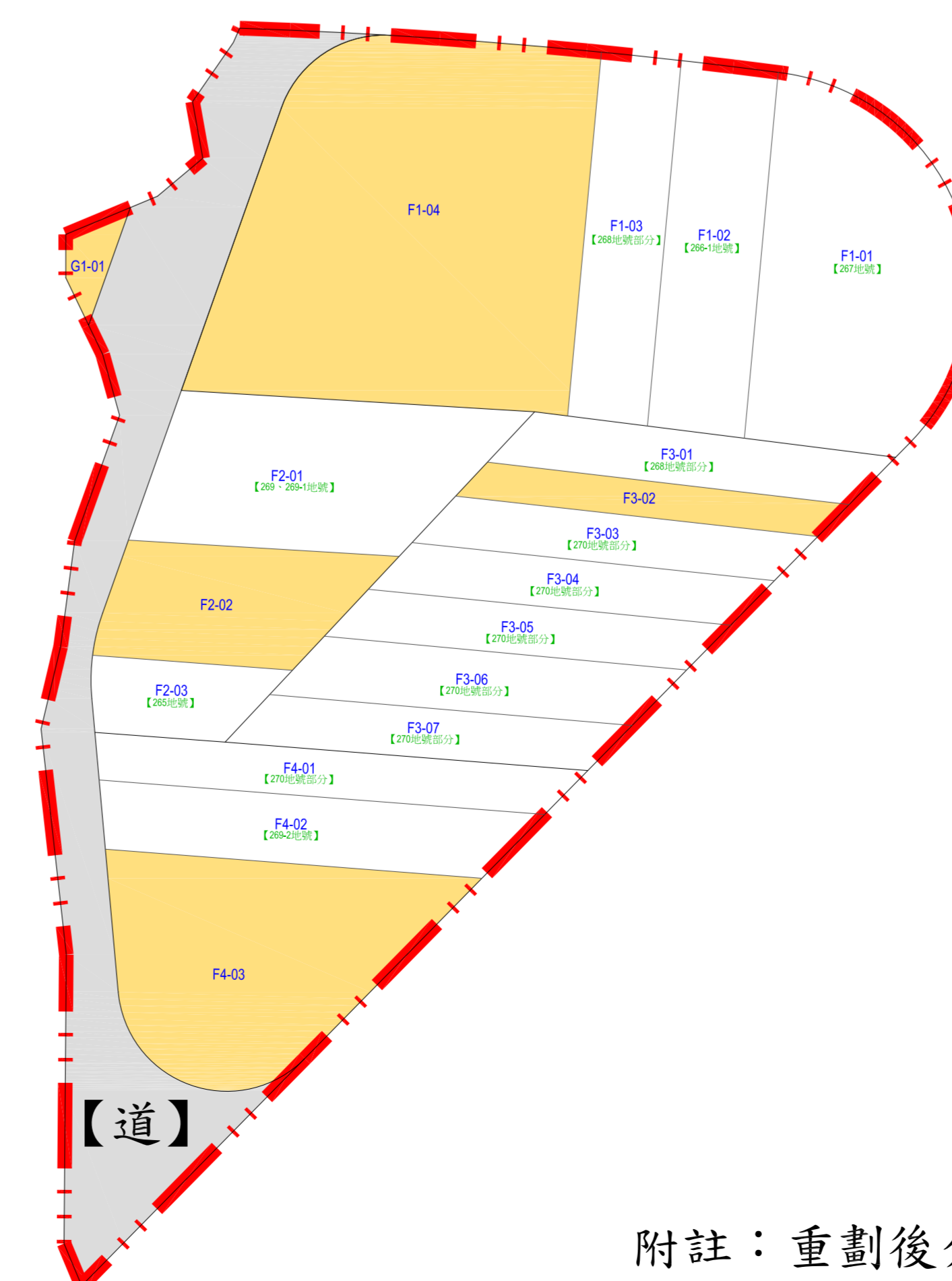
重劃前溪厝段地號



抵費地



公共設施用地



附註：重劃後分配面積與實地指界交接土地面積如有不符，應以地政機關實際登記面積為準