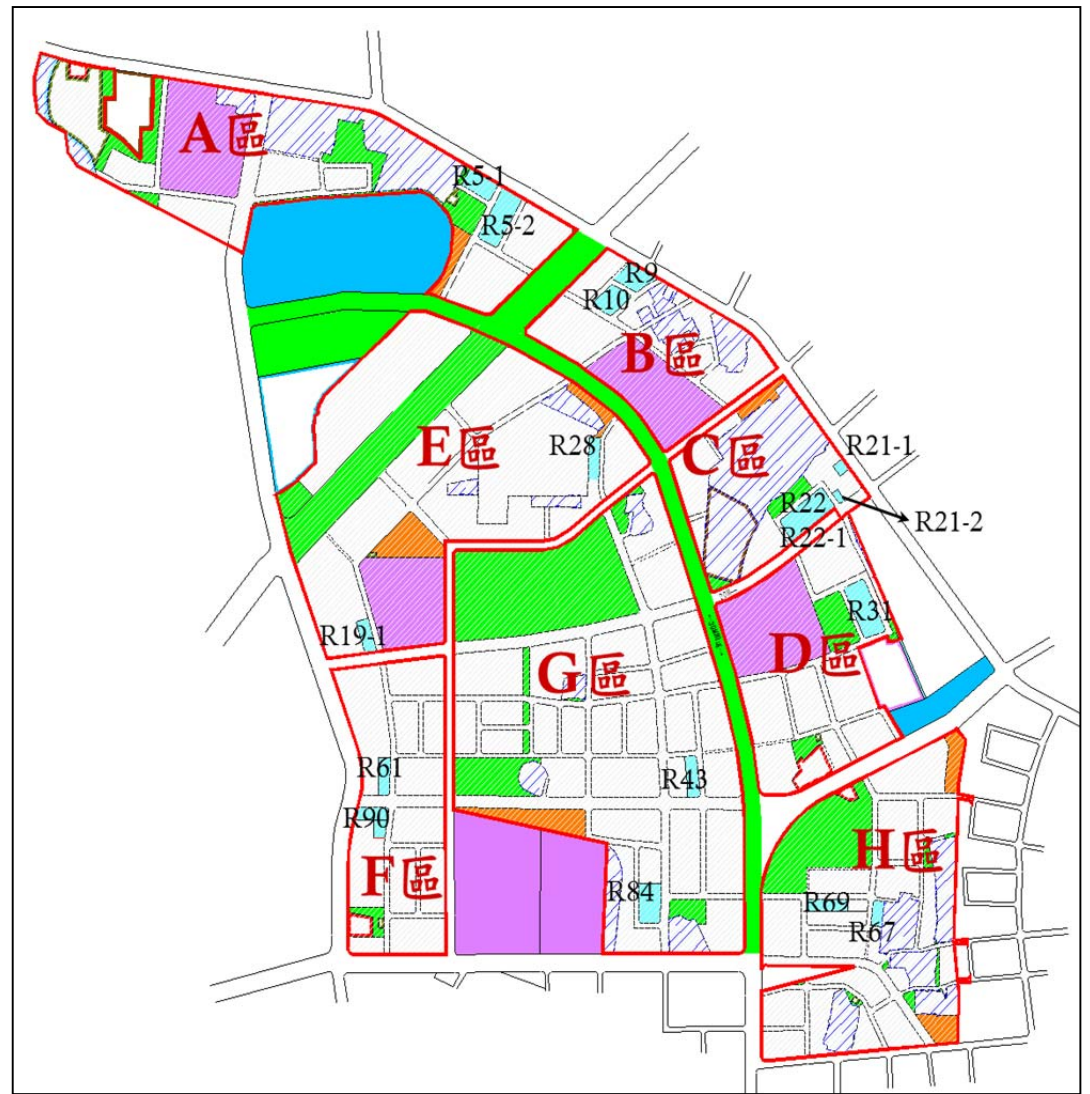
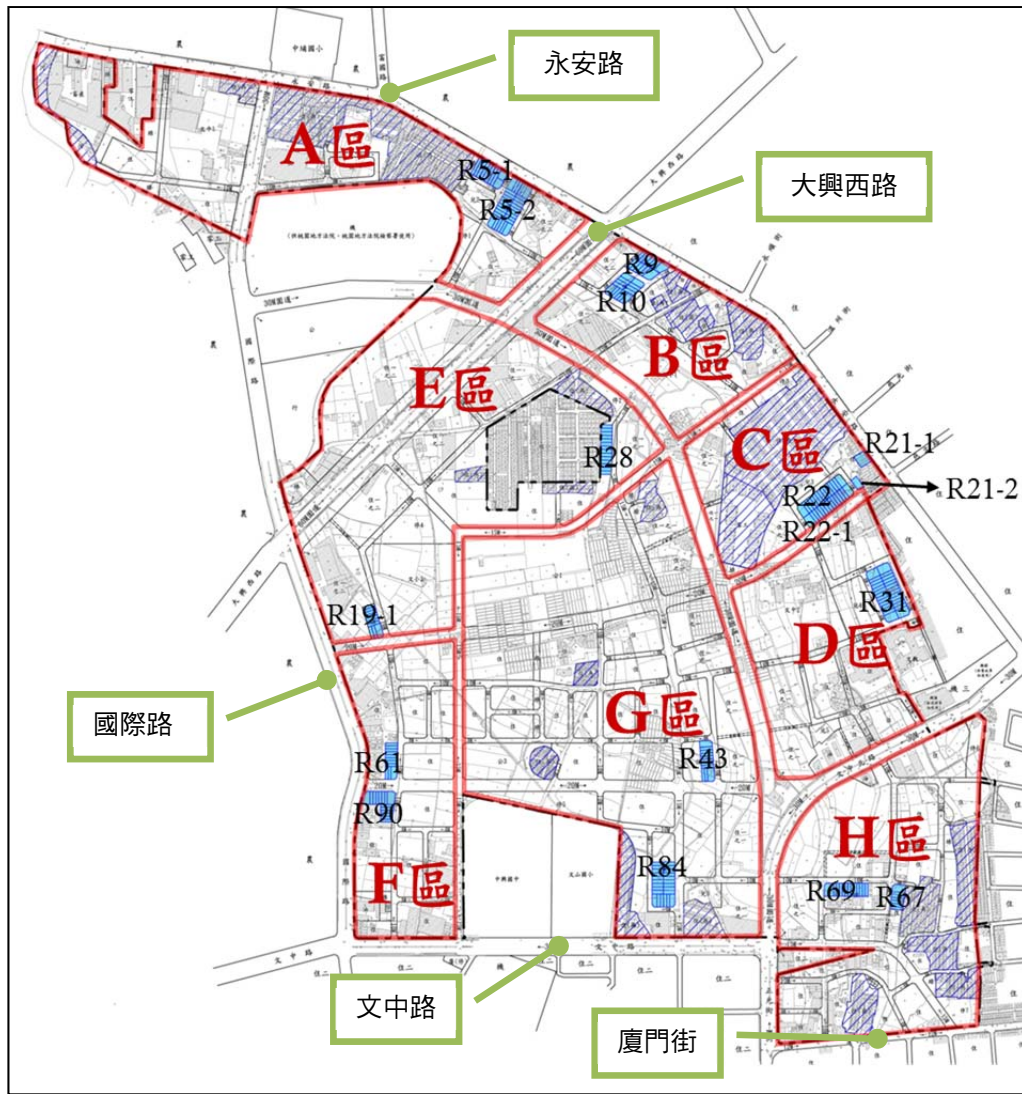
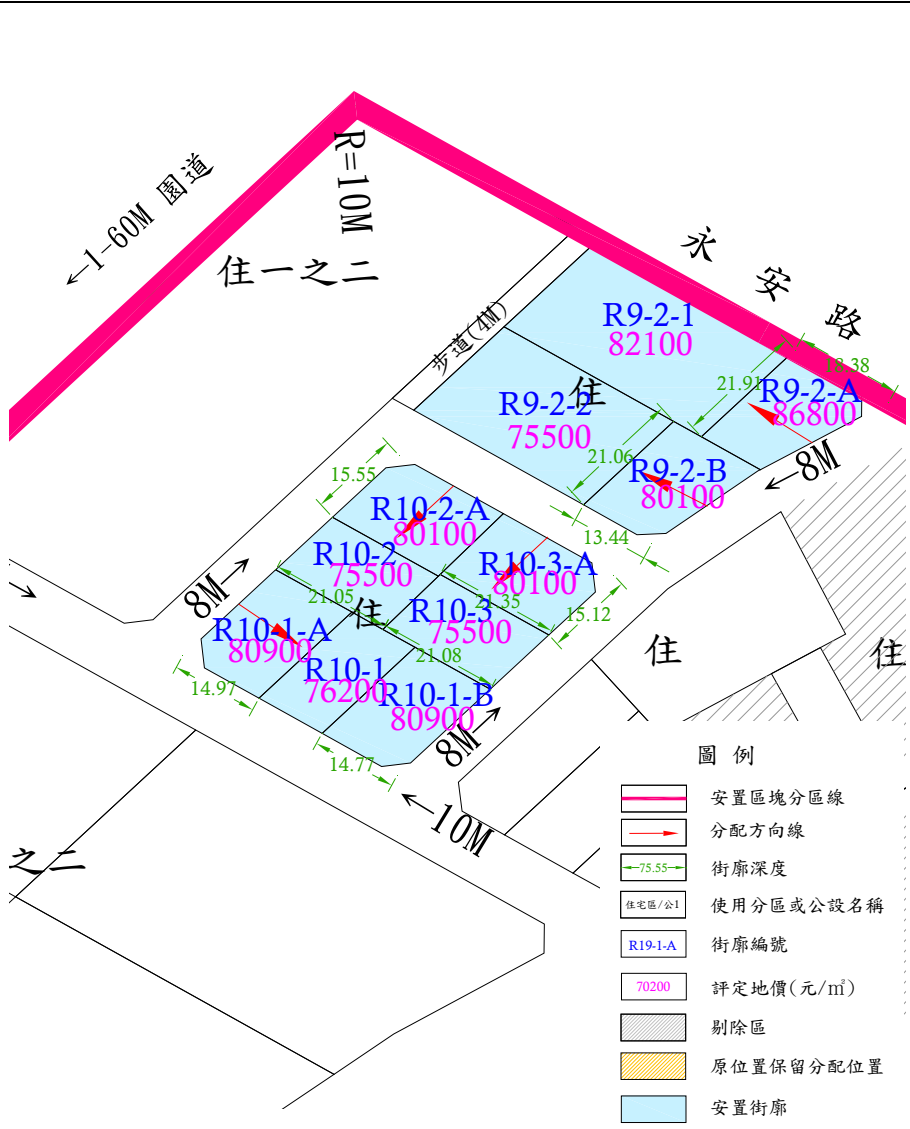


附件四、桃園縣中路地區區段徵收開發案各安置街廓位置及價格示意圖

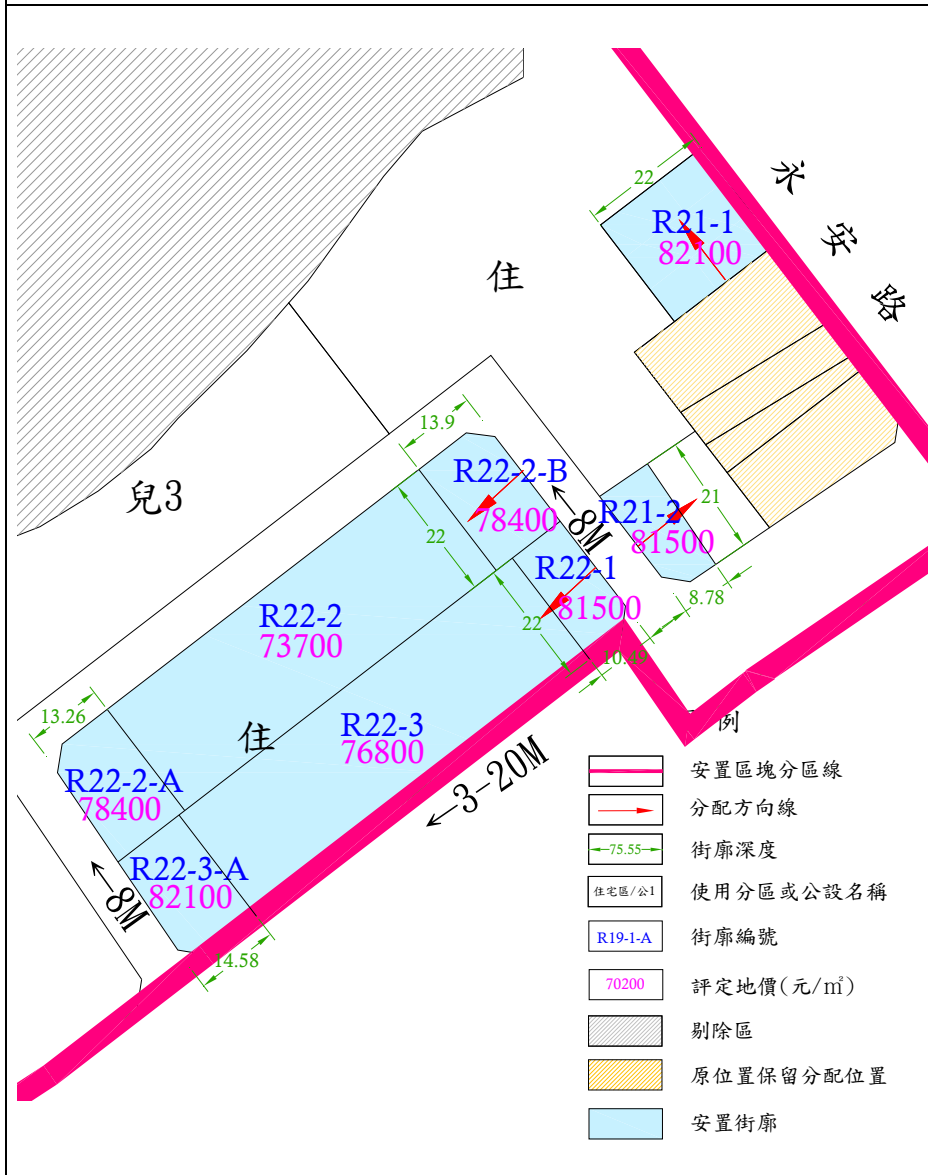


A 區

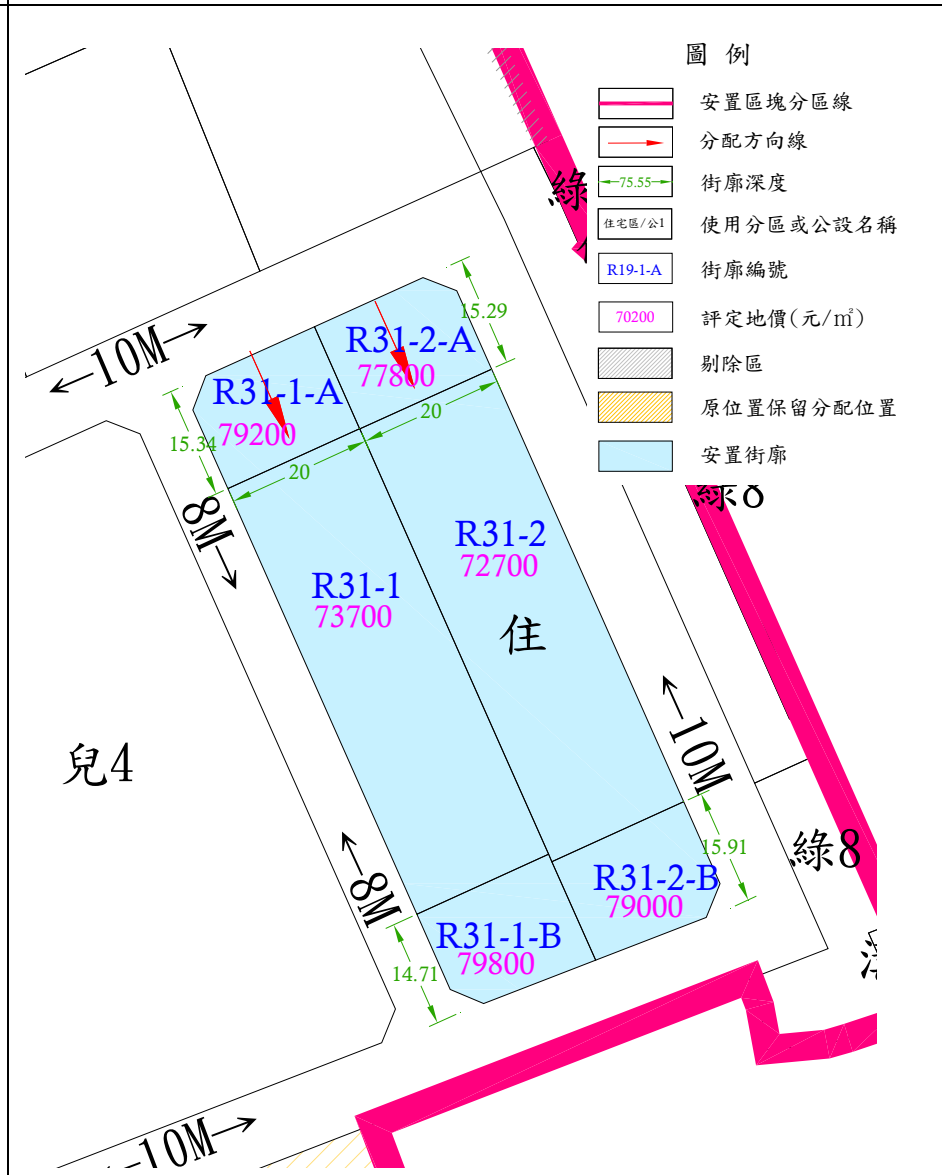
B 區



C 區



D 區

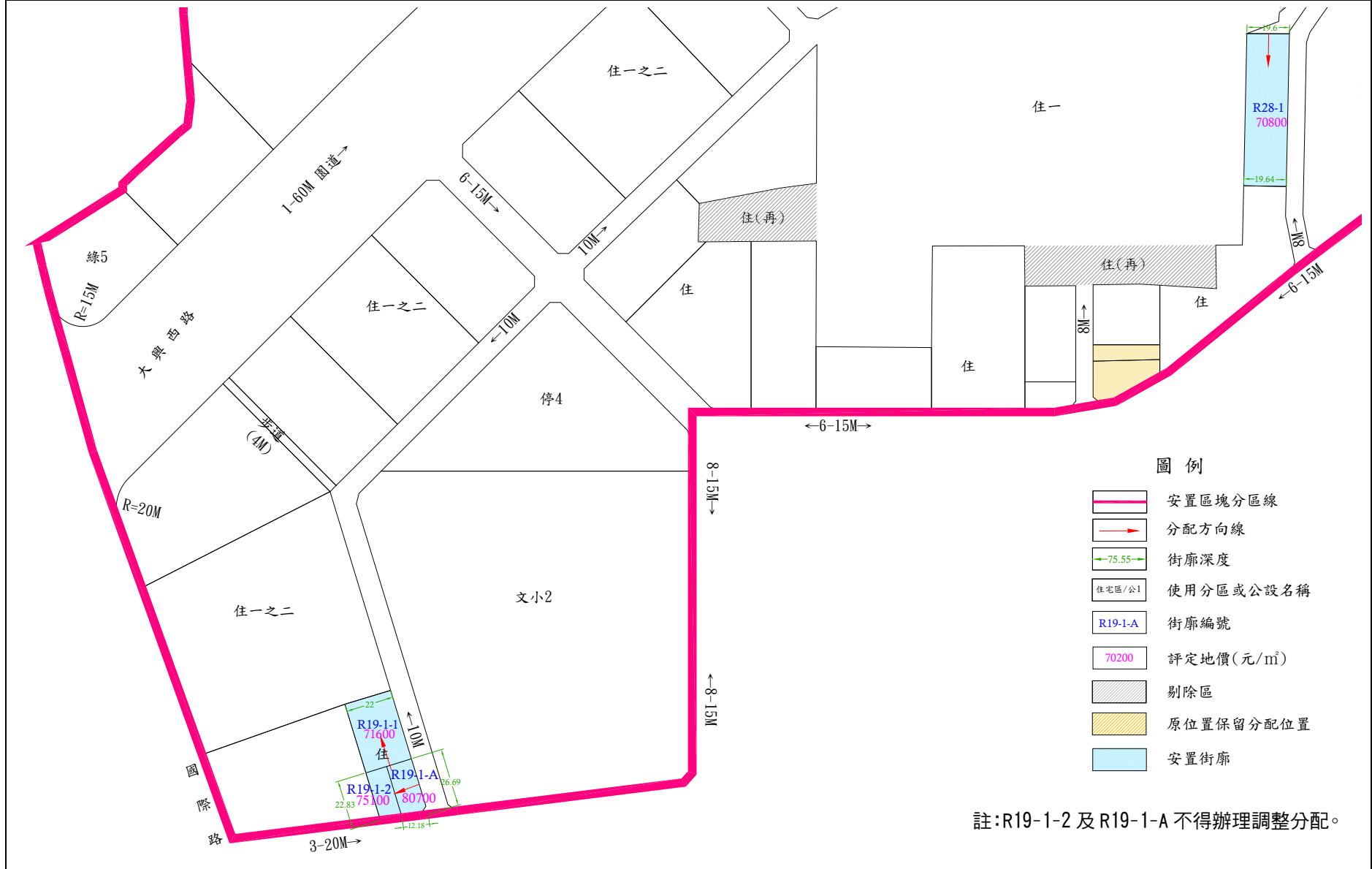


圖例

- 安置區塊分區線
- 分配方向線
- 75.55 街廓深度
- 使用分區或公設名稱
- 街廓編號
- 評定地價(元/m²)
- 剔除區
- 原位置保留分配位置
- 安置街廓

- 例
- 安置區塊分區線
 - 分配方向線
 - 75.55 街廓深度
 - 使用分區或公設名稱
 - 街廓編號
 - 評定地價(元/m²)
 - 剔除區
 - 原位置保留分配位置
 - 安置街廓

E區










圖例

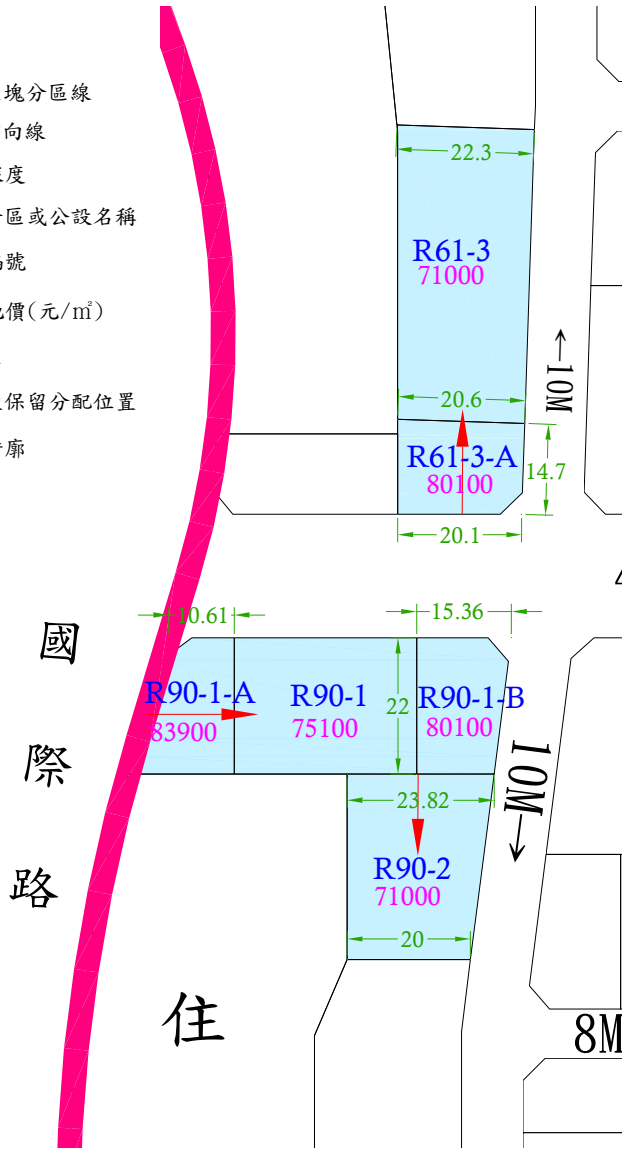
-  安置區塊分區線
-  分配方向線
-  街廓深度
-  使用分區或公設名稱
-  街廓編號
-  評定地價(元/m²)
-  剔除區
-  原位置保留分配位置
-  安置街廓

註:R19-1-2 及 R19-1-A 不得辦理調整分配。

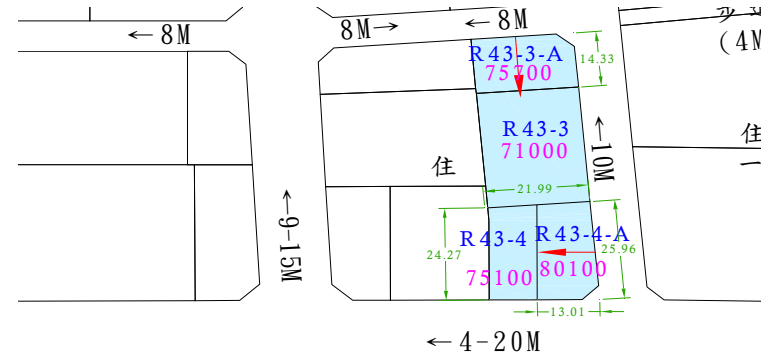
F 區

圖例

-  安置區塊分區線
-  分配方向線
-  75.55 街廓深度
-  使用分區或公設名稱
-  街廓編號
-  評定地價(元/m²)
-  剔除區
-  原位置保留分配位置
-  安置街廓











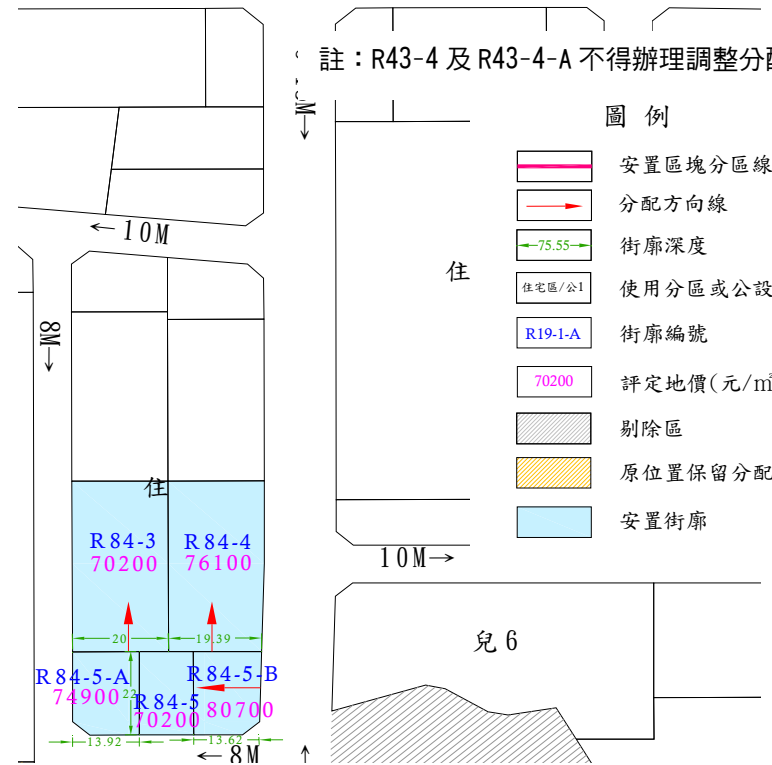
G 區



註：R43-4 及 R43-4-A 不得辦理調整分配。

圖例

-  安置區塊分區線
-  分配方向線
-  75.55 街廓深度
-  使用分區或公設名稱
-  街廓編號
-  評定地價(元/m²)
-  剔除區
-  原位置保留分配位置
-  安置街廓



H 區

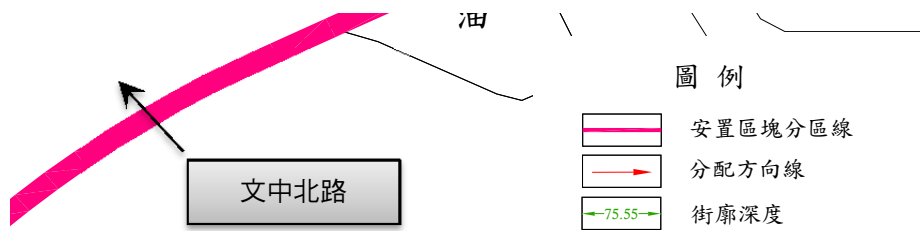








圖 例

-  安置區塊分區線
-  分配方向線
-  75.55 街廓深度
-  住宅區/公1 使用分區或公設名稱
-  R19-1-A 街廓編號
-  70200 評定地價(元/㎡)
-  剔除區
-  原位置保留分配位置
-  安置街廓

公2

