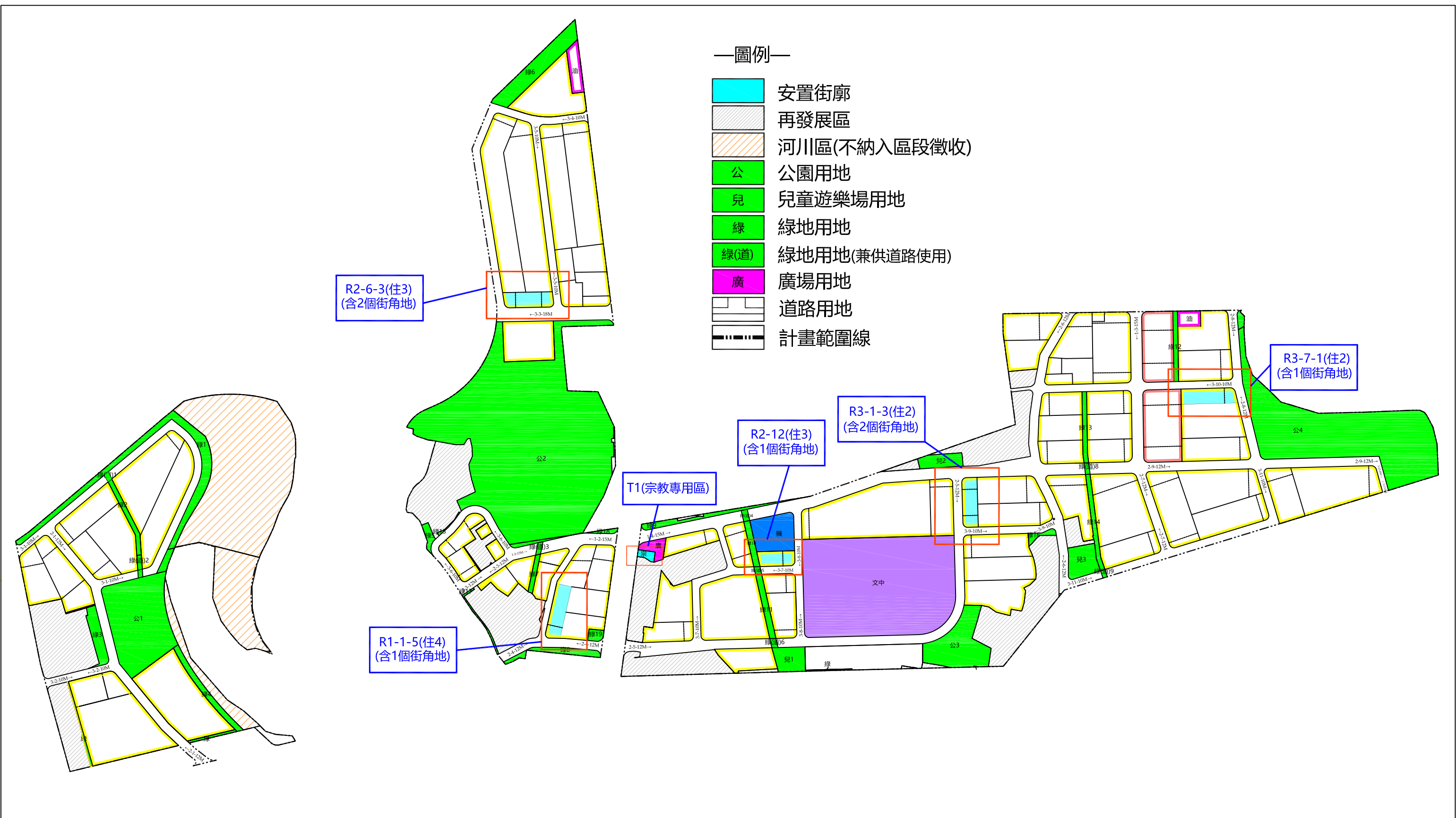
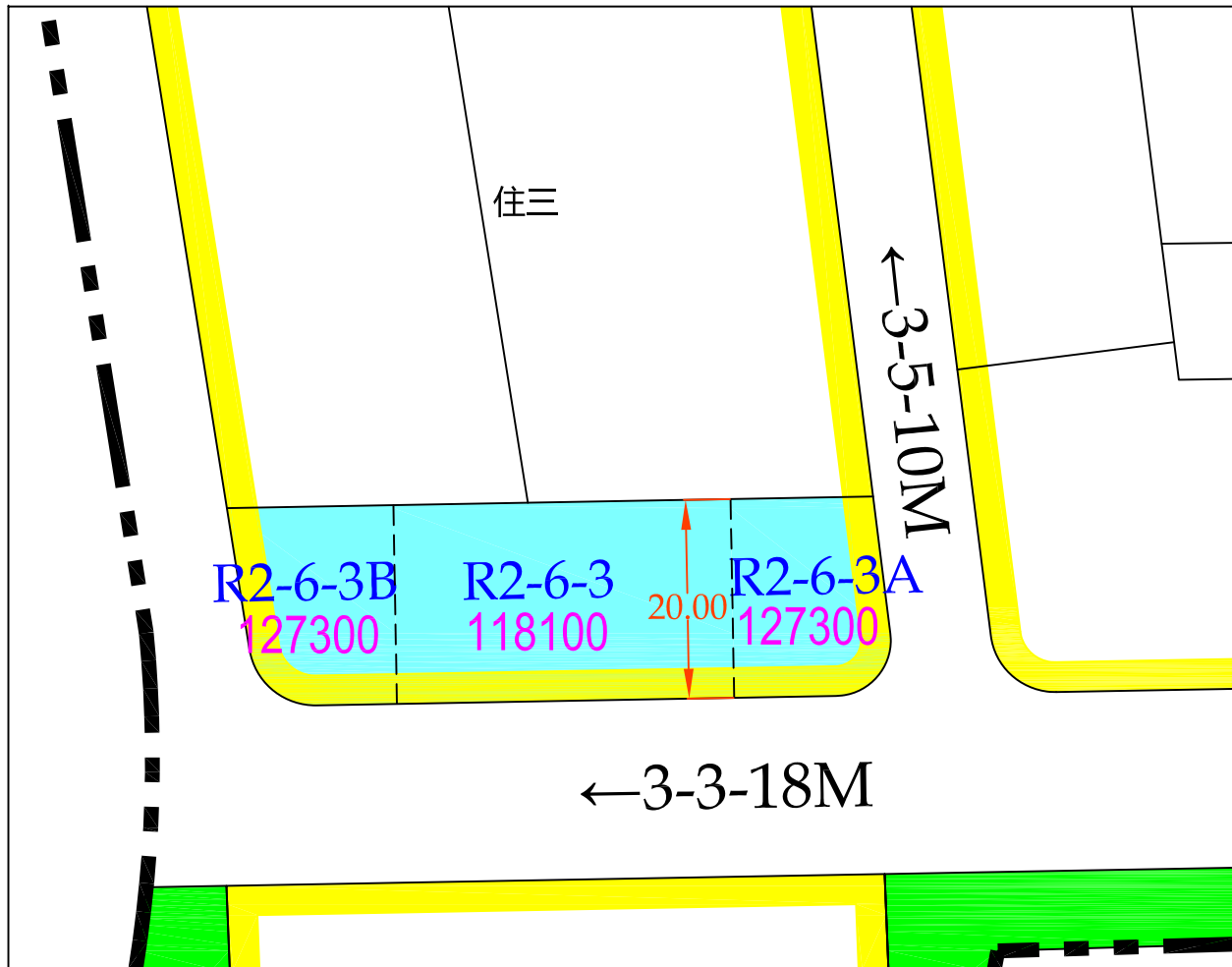


附件三、機場捷運A21站地區區段徵收安置街廓位置示意圖



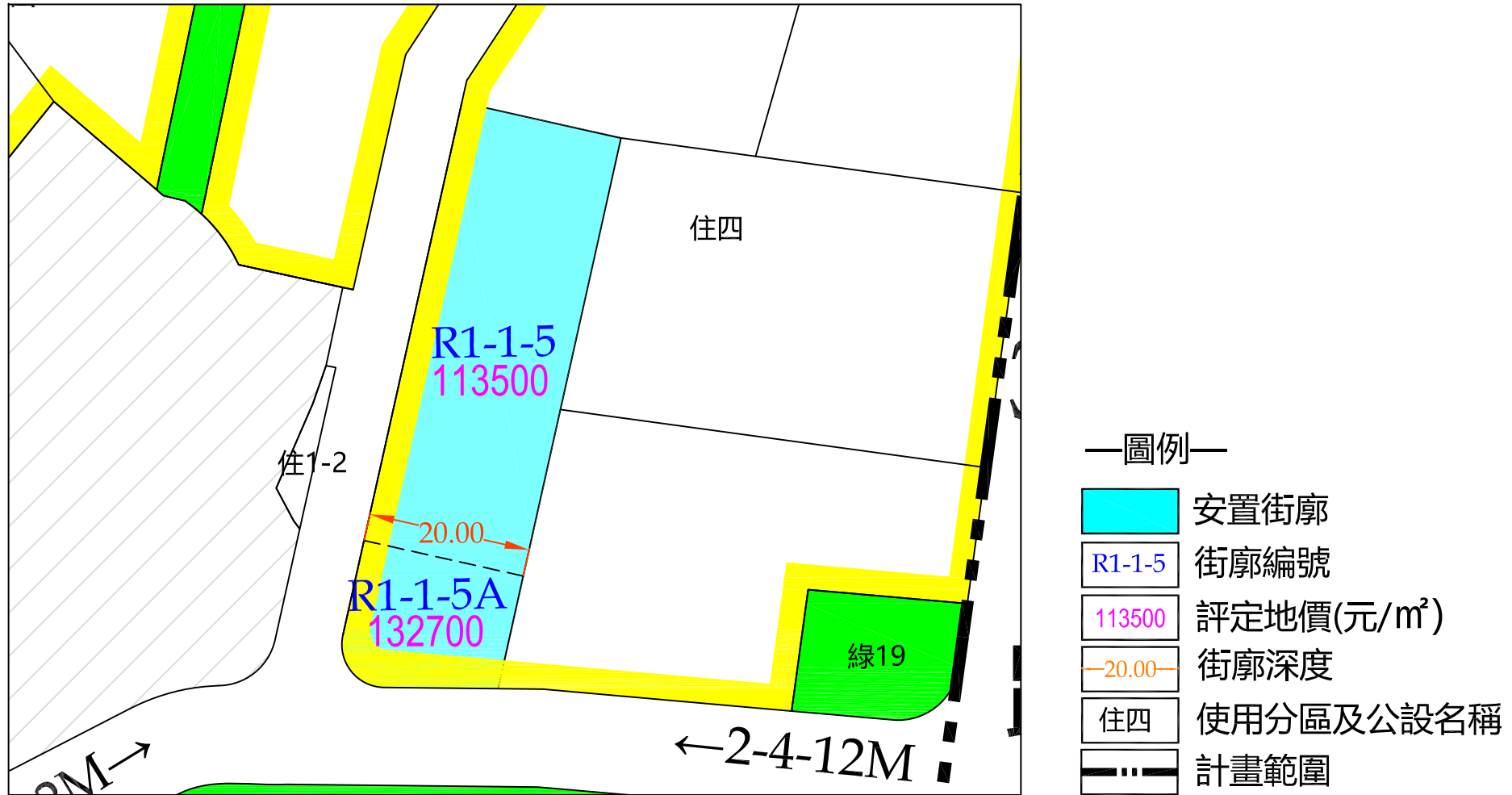
附件三、機場捷運A21站地區區段徵收安置街廓位置示意圖(R2-6-3街廓)



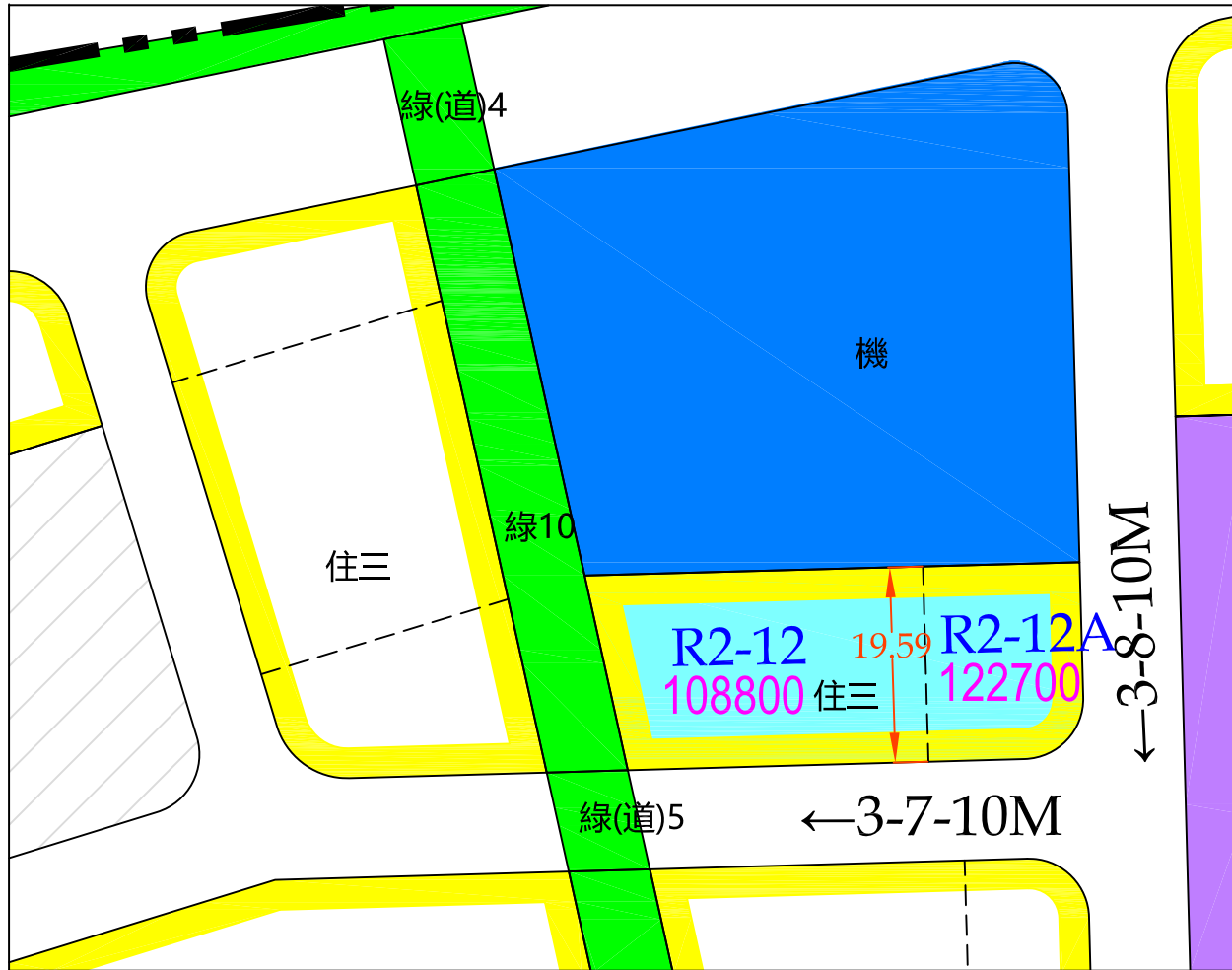
—圖例—

- 安置街廓
- R2-6-3 街廓編號
- 118100 評定地價(元/㎡)
- 20.00 街廓深度
- 住三 使用分區及公設名稱
- 計畫範圍

附件三、機場捷運A21站地區區段徵收安置街廓位置示意圖(R1-1-5街廓)



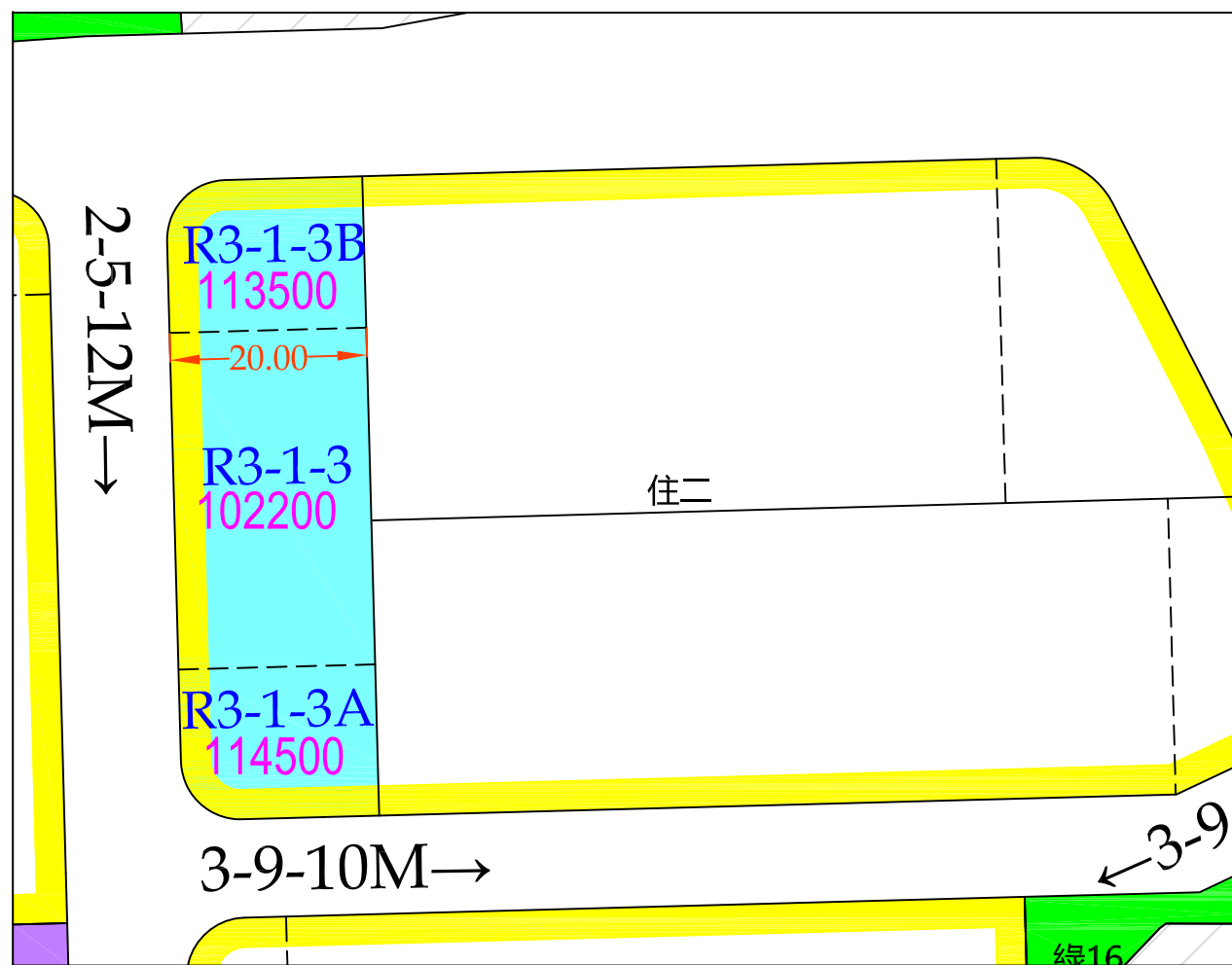
附件三、機場捷運A21站地區區段徵收安置街廓位置示意圖(R2-12街廓)



—圖例—

- 安置街廓
- R2-12 街廓編號
- 108800 評定地價(元/m²)
- 19.59 街廓深度
- 住三 使用分區及公設名稱
- 計畫範圍

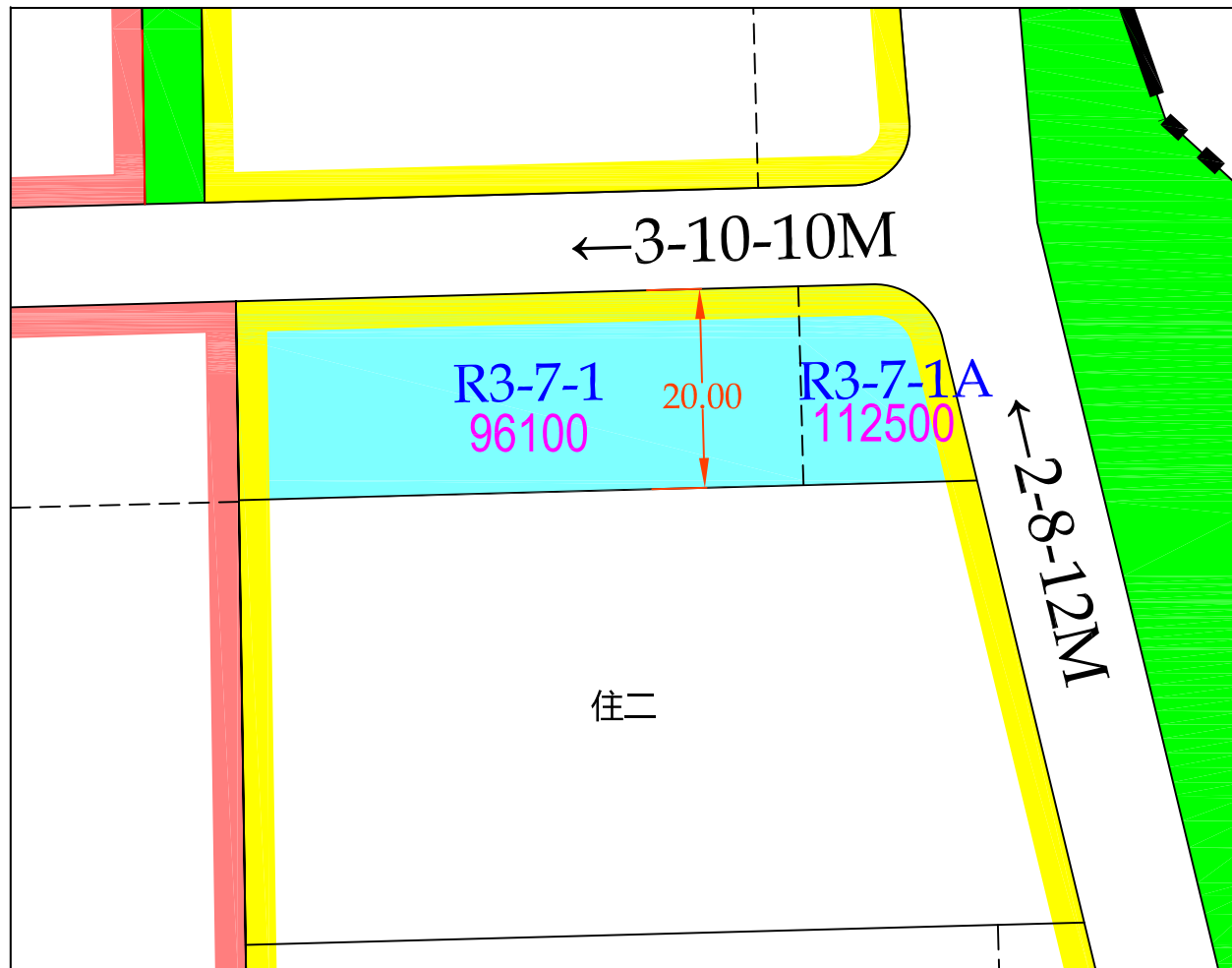
附件三、機場捷運A21站地區區段徵收安置街廓位置示意圖(R3-1-3街廓)




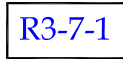


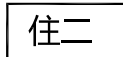

—圖例—

- 安置街廓
- R3-1-3 街廓編號
- 102200 評定地價(元/m²)
- 20.00— 街廓深度
- 住二 使用分區及公設名稱
- - - - 計畫範圍

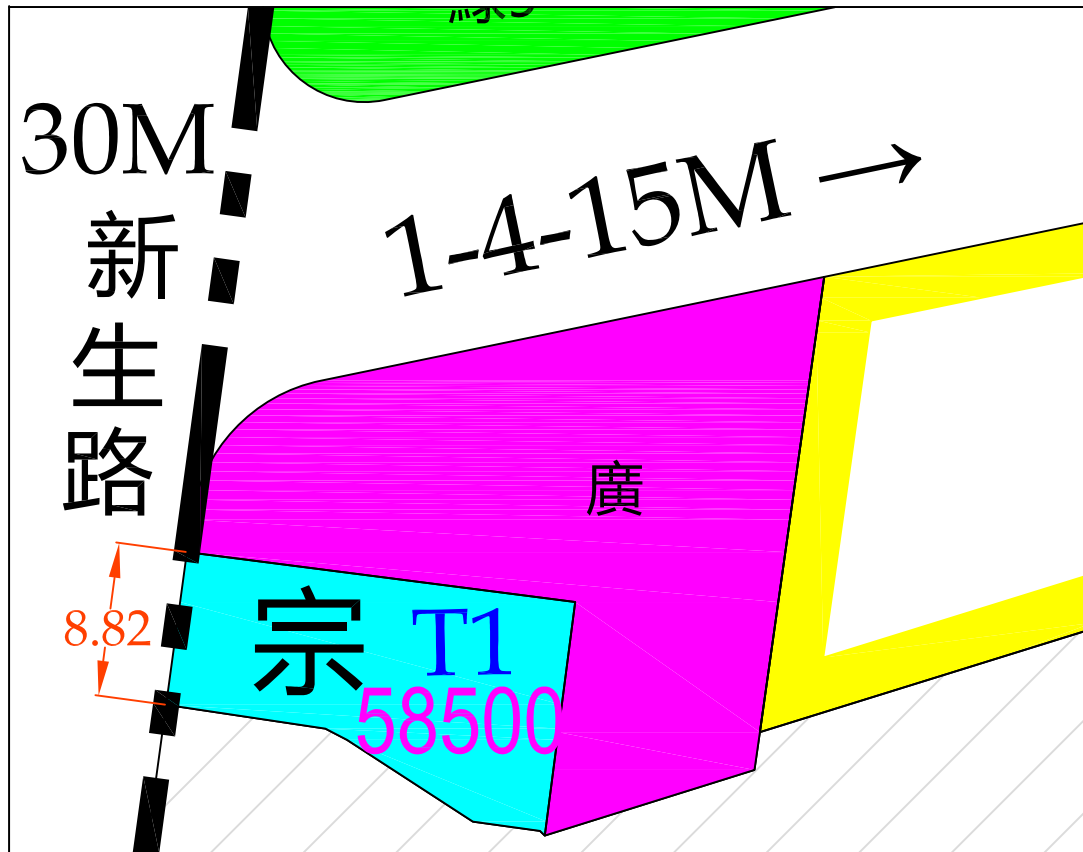
附件三、機場捷運A21站地區區段徵收安置街廓位置示意圖(R3-7-1街廓)




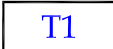




—圖例—

-  安置街廓
-  街廓編號
-  評定地價(元/m²)
-  街廓深度
-  使用分區及公設名稱
-  計畫範圍

附件三、機場捷運A21站地區區段徵收安置街廓位置示意圖(T1街廓)



—圖例—

-  安置街廓
-  街廓編號
-  評定地價(元/m²)
-  臨街寬度
-  使用分區及公設名稱
-  計畫範圍